




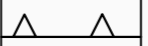

**PROGNOZA ODDZIAŁYWANIA NA ŚRODOWISKO
MIEJSCOWY PLAN ZAGOSPODAROWANIA PRZESTRZENNEGO
DLA TERENU POŁOŻONEGO W REJONIE ULIC: PRYWATNEJ
I M.KONOPNICKEJ W MIEJSCOWOŚCI WIŚNIOWA GÓRA**

RYSUNEK PROGNOZY



SKALA 1:1000




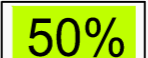

ELEMENTY OBOWIĄZUJĄCE

-  GRANICA OBSZARU OBJĘTEGO PLANEM
-  LINIE ROZGRANICZAJĄCE TERENY O RÓŻNYM PRZEZNACZENIU LUB O RÓŻNYCH ZASADACH ZAGOSPODAROWANIA
-  NIEPRZEKRACZALNE LINIE ZABUDOWY
- MN** TERENY ZABUDOWY MIESZKANIOWEJ JEDNORODZINNEJ
- KDD** TERENY DRÓG PUBLICZNYCH KLASY DOJAZDOWEJ
- KDW** TERENY DRÓG WEWNĘTRZNYCH
-  BUDYNEK WPISANY DO GMINNEJ EWIDENCJI ZABYTKÓW

ELEMENTY INFORMACYJNE

-  LINIE ROZGRANICZAJĄCE DRÓG POZA OBSZAREM OBJĘTYM PLANEM
-  SUGEROWANE PODZIAŁY NA NOWE DZIAŁKI BUDOWLANE

OZNACZENIA PROGNOZY

-  TERENY PRZEZNACZONE POD REALIZACJĘ ZABUDOWY
-  **50%** UDZIAŁ POWIERZCHNI BIOLOGICZNIE CZYNNEJ W POWIERZCHNI DZIAŁKI
-  TERENY PODLEGAJĄCE OCHRONIE AKUSTYCZNEJ



PRACOWNIA TEREN

EWA KRAKOWSKA UP.R. NR 1099/90
90-448 ŁÓDŹ
UL. ŻWIRKI 1C LOK. 3

SIERPIEŃ 2017

MAPA ZASADNICZA W POSTACI WEKTOROWEJ
LICENCJA NR PODGIK.L.442.2984.2016_1006_CL0 Z DNIA 18.11.2016 R.